

HOTARAREA nr.39/28.05.2020

privind inventarierea in domeniul privat al comunei Gagesti, judetul Vaslui, a terenului in suprafata de 103,92 ha

Având în vedere:

- referatul de aprobare al primarului comunei Găgești in calitate de initiator;
- raportul de specialitate al compartimentului de resort ;
- raportul de avizare al comisiei de specialitate din cadrul Consiliului local Gagesti ;
- adresa OCPI Vaslui nr. 1718 din 07.04.2020 privind situatia juridica a terenurilor impadurite ;
- planurile de amplasament si delimitare a terenurilor in suprafata de 103,92 ha;
- in conformitate cu prevederile art.354, art.355 și art.357 din O.U.G nr. 57/2019 privind Codul administrativ ;
- in temeiul art.129 alin.(14), art.139 alin.(2), art. 196 alin.(1) lit.,a”, art.197 alin.(1) , (2) și (4) din O.U.G nr. 57/2019 privind Codul administrativ ;

Consiliul local al comunei Gagesti, judetul Vaslui, întrunit în ședința ordinara

HOTĂRĂȘTE :

Art.1. -Aproba inventarierea in domeniul privat al comunei Gagesti, judetul Vaslui, a terenului in suprafata de 103,92 ha, situat in extravilanul comunei Gagesti, teren impadurit in cadrul Programului de îmbunătățire a calității mediului prin împădurirea terenurilor agricole degradate, identificat in anexa care face parte integranta din prezenta hotarare.

Art.2 –Prevederile prezentei hotarari vor fi duse la indeplinire de primarul comunei Gagesti prin compartimentele de specialitate din cadrul Primariei.

Art.3 – Prezenta hotarare se va comunica, in termen legal, prin grija secretarului comunei :-Institutiei Prefectului- județul Vaslui ;

- Primarului comunei Gagesti ;
- Compartimentului financiar-contabil ;
- Compartimentului Registrul-Agricol ;
- se aduce la cunostinta publica prin afisare la sediul primariei si pe site-ul oficial al primariei <http://www.primaria-gagesti-vaslui.ro>;

GĂGEȘTI, 28 mai 2020

Presedinte de sedintă,
Consilier,
Alexandru Goanță



Contrasemnează pentru legalitate,
Secretarul general al comunei Gagesti,
Gabriela Tăbăcaru

TABEL

privind identificarea terenului in suprafata de 103,92 ha, situat in extravilanul comunei
Gagești, judetul Vaslui

Denumirea perimetrului de ameliorare: **“Tupilați, La zarzăr, La grajduri, Năzare,
Peicani ”**, comuna **Găgești**, județul **Vaslui**

Nr. crt.	Categoria de folosință (din evidența fondului funciar)	Suprafața (ha)	Observații
Perimetrul “Tupilați”			
1	T. 8; NR.291/1, 297,298/1,299/1, 300/1, 301, 324, 302,303,292/1323/1,322/1	35,5696	padure
Perimetrul “La zarzăr”			
2	T. 15; P.463,462,464/1	9,20	padure
Perimetrul “La grajduri”			
3	T. 32; P.638/1	21,3578	padure
Perimetrul “Năzare”			
4	T. 40; P.881,880	3,1485	padure
Perimetrul “Peicani 1”			
5	T. 41; NR.892/1,895/1,896,897,894/1	14,7066	padure
Perimetrul „Peicani 2”			
13	T. 48; NR.965,962/1	19,9375	padure
TOTAL COMUNA GĂGEȘTI		103,92	

Presedinte de sedință,
Consilier,
Alexandru Gganță

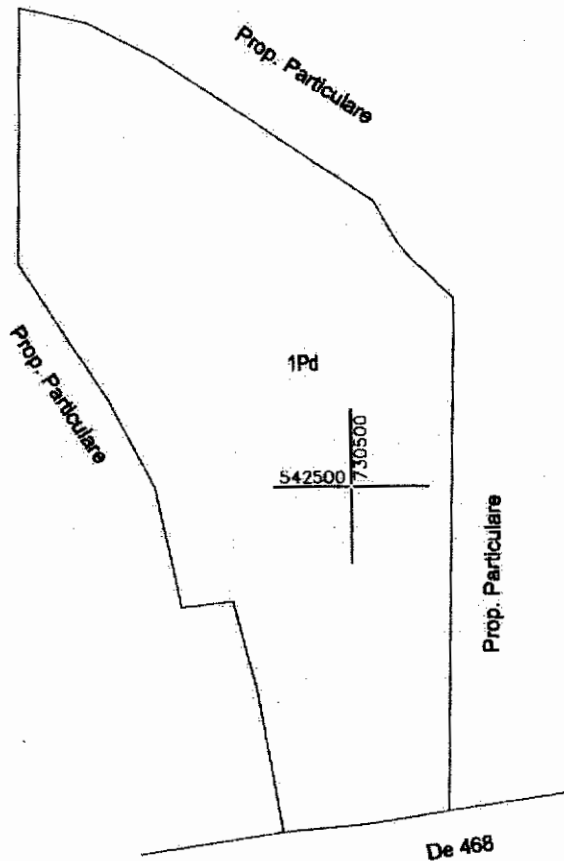


Secretarul general al comunei Gagești,
Gabriela Tăbăcaru

Plan de amplasament si delimitare a bunului imobil

Scara 1:5000

Nr. Cadastral	Suprafata masurata(mp):	Adresa imobilului
	92000	extravilan Gagesti T15 P462,463, 464/1 pct." La Zarzar"
Cartea funciara nr:		UAT GAGESTI




A. DATE REFERITOARE LA TEREN

Nr. Parcela	Categorie Folosinta	Suprafata (mp)	Valoare de impozitare (lei)	Mentii
1	Pd	92000		
Total		92000		

B. DATE REFERITOARE LA CONSTRUCTII

Cod Constructie	Suprafata constructie la sol (mp)	Valoarea de impozitare (lei)	Mentii
Total			

INVENTAR DE COORDONATE
Sistem de proiectie stereo70



Se confirma exactitudinea din masuratori si introducerea imobilului in baza de date.

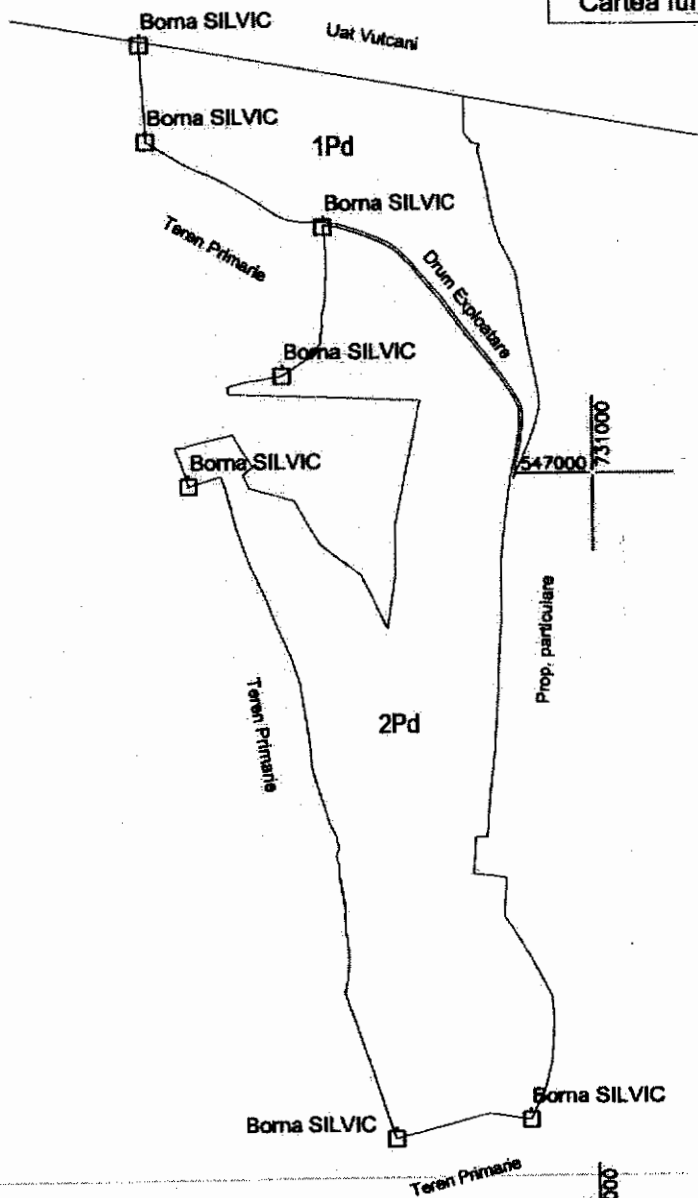
Parafa
Semnatura si data
Stampila BCPI

Suprafata total masurata	92000 mp
Suprafata din act	

Plan de amplasament si delimitare a bunului imobil

Scara 1:10000

Nr. Cadastral	Suprafata masurata(mp):	Adresa imobilului
	355696	extravilan Gagesti T8 P291/1,292/1, 297, 298/1, 299/1, 300/1, 301,302
Cartea funciara nr:		303, 322/1, 323/1, 324
UAT GAGESTI		




A. DATE REFERITOARE LA TEREN

Nr. Parcela	Categorie Folosinta	Suprafata (mp)	Valoarea de impozitare (lei)	Mentiuni
1	Pd	98486		
2	Pd	257210		
Total		355696		

B. DATE REFERITOARE LA CONSTRUCTII

Cod Constructie	Suprafata construita la sol (mp)	Valoarea de impozitare (lei)	Mentiuni
Total			

IVENTAR DE COORDONATE
Sistem de proiectie stereoc70



Se confirma suprafata din masuratori si introducerea imobilului in baza de date.

Parafa
Semnatura si data
Stampila BCPI

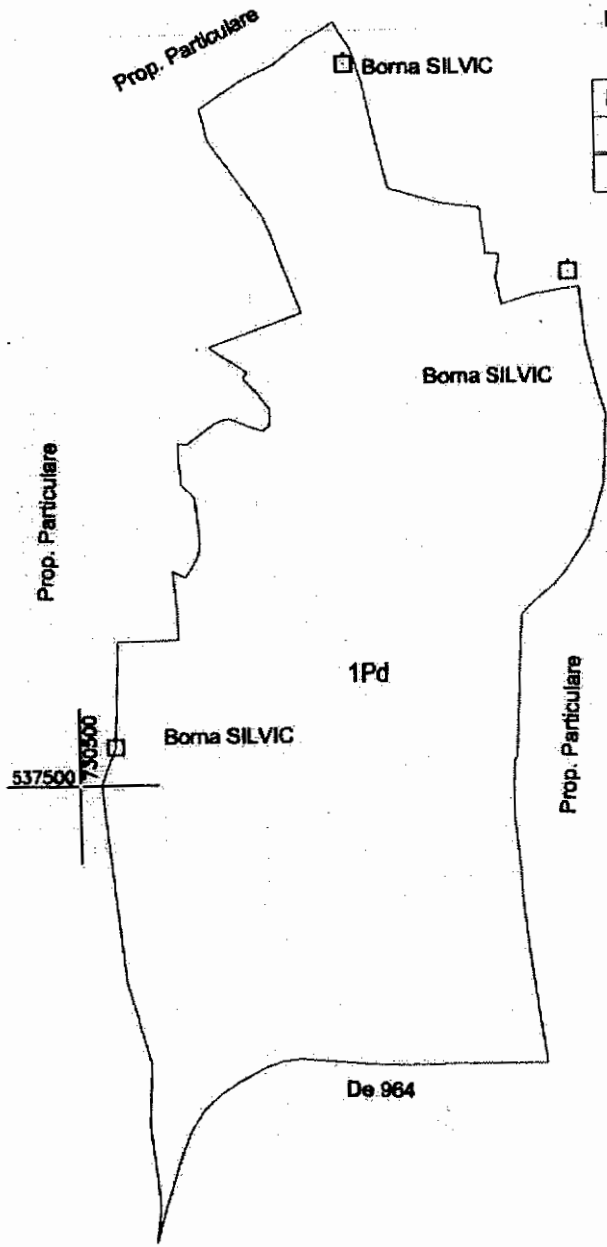
Suprafata total masurata	355696 mp
Suprafata din act	

Plan de amplasament si delimitare a bunului imobil

Scara 1:5000

Nr. Cadastral	Suprafata masurata(mp):	Adresa imobilului
	147066	extravilan Gagesti T41 P892/1,894/1, 895/1, 896, 897 pct." Paicani 1"
Cartea funciara nr.		UAT GAGESTI

1039.900 mp.
103,92 ha



A. DATE REFERITOARE LA TEREN

Nr. Parcela	Categorie Folosinta	Suprafata (mp)	Valoare de impozitare (lei)	Mentiiuni
1	Pd	147066		
		Total	147066	

B. DATE REFERITOARE LA CONSTRUCTII

Cod Constructie	Suprafata construita la sol (mp)	Valoare de impozitare (lei)	Mentiiuni
Total			

INVENTAR DE COORDONATE
Sistem de proiectie stereo70

Se confirma suprafata din masuratori si introducerea imobilului in baza de date.

Parafa

Semnatura si data

Stampila BCPI

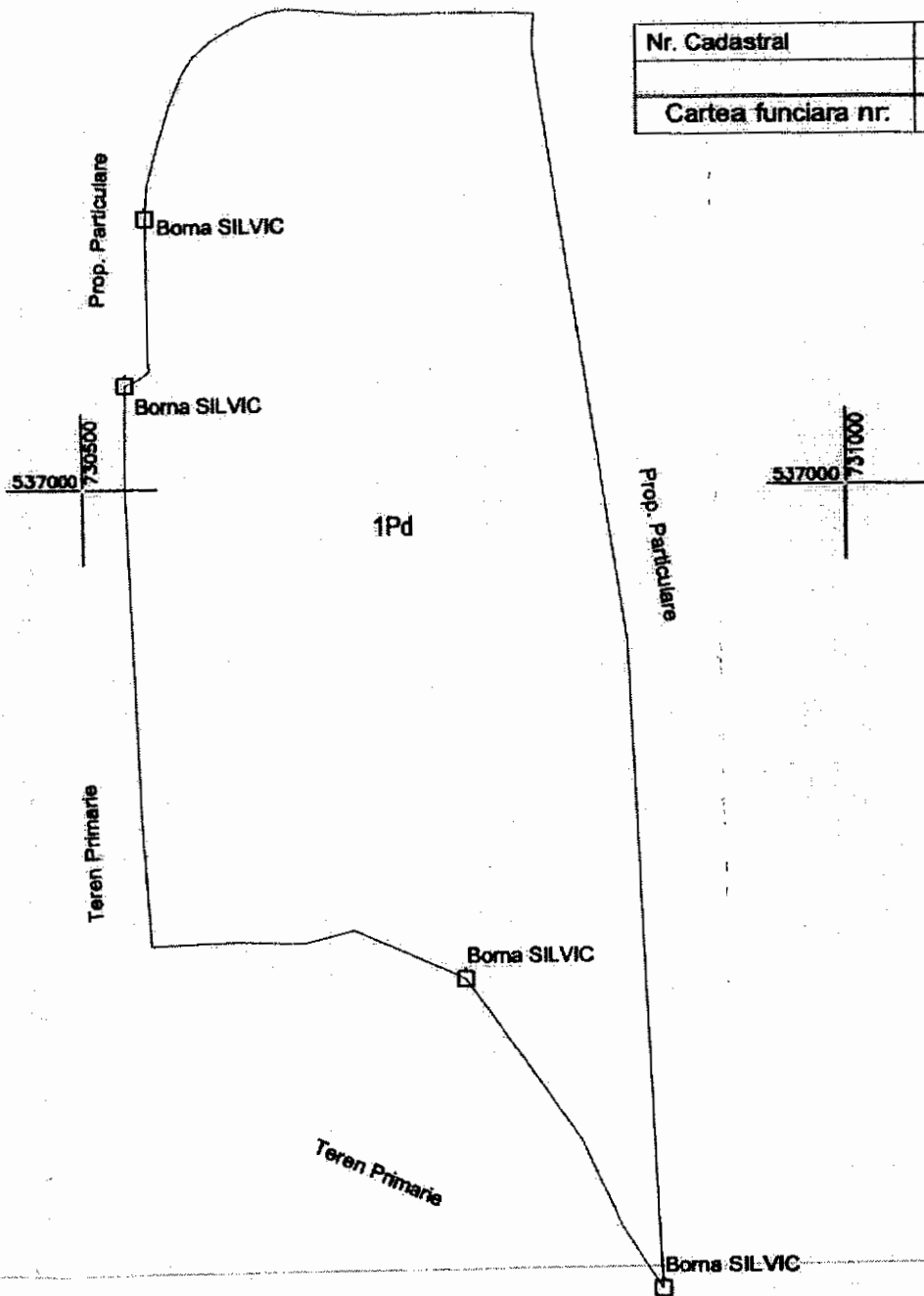
Suprafata total masurata	147066 mp
Suprafata din act	

Plan de amplasament si delimitare a bunului imobil

Scara 1:5000

De 964

Nr. Cadastral	Suprafata masurata(mp):	Adresa imobilului
	199375	extravilan Gagesti T48 P962/1, 965 pct. "Peicani 2"
Cartea funciara nr:		UAT GAGESTI



A. DATE REFERITOARE LA TEREN


Nr. Parcela	Categorie Folosinta	Suprafata (mp)	Valoare de impozitare (lei)	Mentuni
1	Pd	199375		
Total		199375		

B. DATE REFERITOARE LA CONSTRUCTII

Cod Constructie	Suprafata construita la sol (mp)	Valoare de impozitare (lei)	Mentuni

Total

IVENTAR DE COORDONATE
Sistem de proiectie stereo70



Se continut suprafata din masuratori si
introducere imobilul in baza de date.

Parafa

Semnatura si data

Stampa BCPI

Suprafata totala masurata	199375 .mp
Suprafata din act	

Plan de amplasament si delimitare a bunului imobil

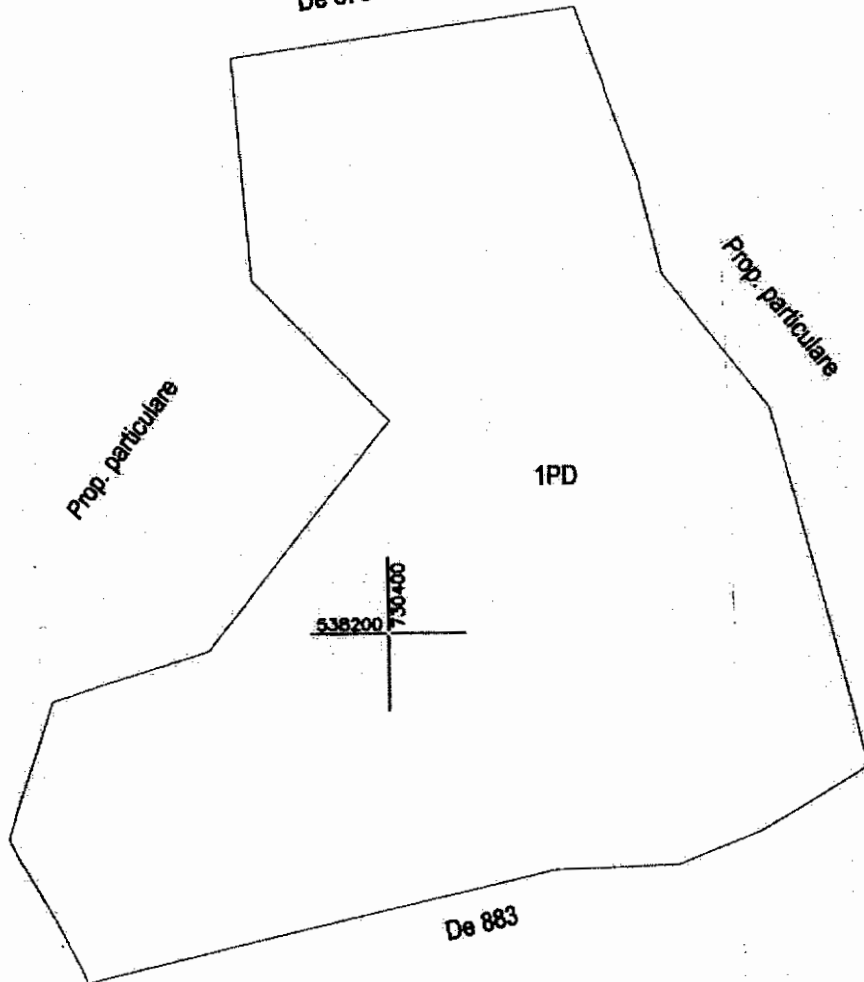
Scara 1:2000

Nr. Cadastral	Suprafata masurata(mp):	Adresa imobilului
	31485	extravilan Gagesti T40 P880, 881 pct." Nazare"
Cartea funciara nr.		UAT GAGESTI



538400
730400

De 878




A. DATE REFERITOARE LA TEREN

Nr. Parcela	Categorie Folosinta	Suprafata (mp)	Valoare de impozitare (lei)	Mentii
1	Pd	31485		
Total		31485		

B. DATE REFERITOARE LA CONSTRUCTII

Cod Constructie	Suprafata construita la sol (mp)	Valoare de impozitare (lei)	Mentii
Total			

IVENTAR DE COORDONATE
Sistem de proiectie: stereo70



Se confirma suprafata din masuratori si introducerea imobilului in baza de date.

Parafa

Semnatura si data

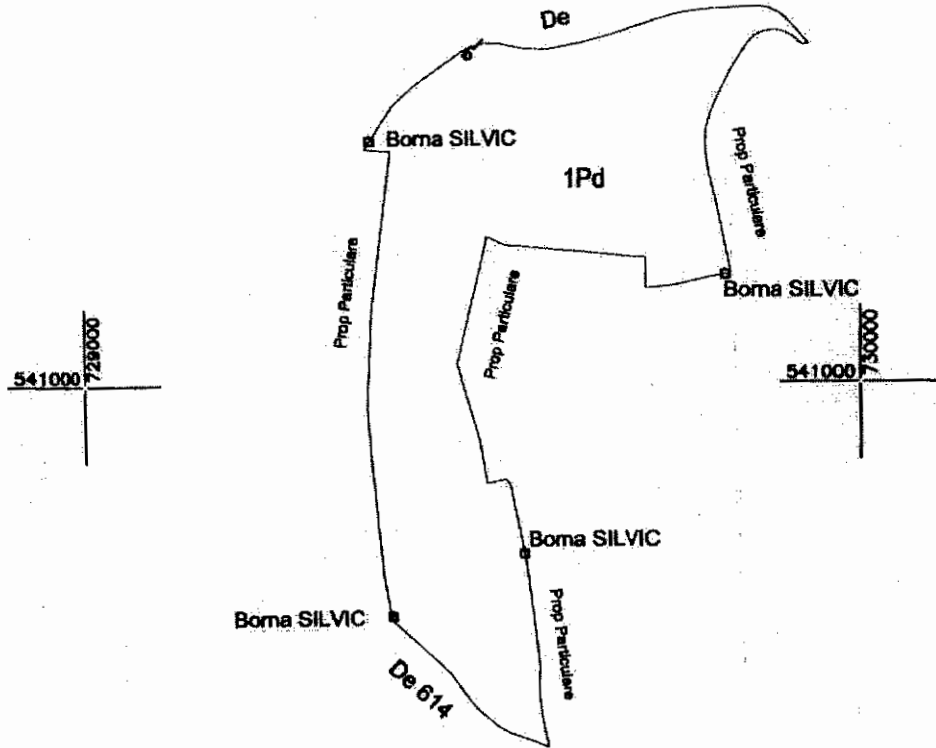
Stampila BCPI

Suprafata totala masurata	31485 mp
Suprafata din act	

Plan de amplasament si delimitare a bunului imobil

Scara 1:10000

Nr. Cadastral	Suprafata masurata(mp):	Adresa imobilului
	213578	extravilan Gagesti T32 P638/1 Pct" La grajduri"
Cartea funciara nr.		UAT GAGESTI





A. DATE REFERITOARE LA TEREN

Nr. Parcela	Categorie Folosinta	Suprafata (mp)	Valoare de impozitare (lei)	Mentiiuni
1	Pd	213578		
Total		213578		

B. DATE REFERITOARE LA CONSTRUCTII

Cod Constructie	Suprafata construita la sol (mp)	Valoare de impozitare (lei)	Mentiiuni
Total			

IVENTAR DE COORDONATE
Sistem de proiectie stereografica



Se confirma suprafata din masuratori si introducerea imobilului in baza de date.

Parafa

Semnatura si data

Stampila BCPI

Suprafata total masurata	213578 mp
Suprafata din act	